LEGENDE

Bestehend	Aufzuheben/Abbruch	Projektiert
Hauseingang		
Zufahrt	Zufahrt	Zufahrt
Hecke		
Busch		
Baum	Baum	
Unterführung		
		Gebäudevor- und Gehbereich
		Randstein
		Haltekante h=27cm
Parkplatz		Markierung
		FGSO
Mauer	Mauer	Mauer
Treppe	Treppe	Treppe
		Poller
		Lichtsignalanlage
		Erschliessung
		Veloführung
		Drittprojekt

Gemeinde Birsfelden

Kanton Basel-Landschaft

BGK Hauptstrasse / Rheinfelderstrasse

Bestvariante
Abschnitt Zentrum

Massstab 1:500

F:\daten\M7\16-120-00\6_PLAENE\CAD\Birsfelden_190205.2d

Proj. Nr	17-16-120-00
Plan - Nr.	010
Datum	5. Februar 2019
Rev. Datum	...
Gez. / Gepr.	sah, aku / bur
Format	1470 x 297 mm
RL:	010_Vbest_Nord

metron

Stahlrain 2
Postfach

5201 Brugg
Schweiz

info@metron.ch
www.metron.ch

T +41 56 460 91 11
F +41 56 460 91 00

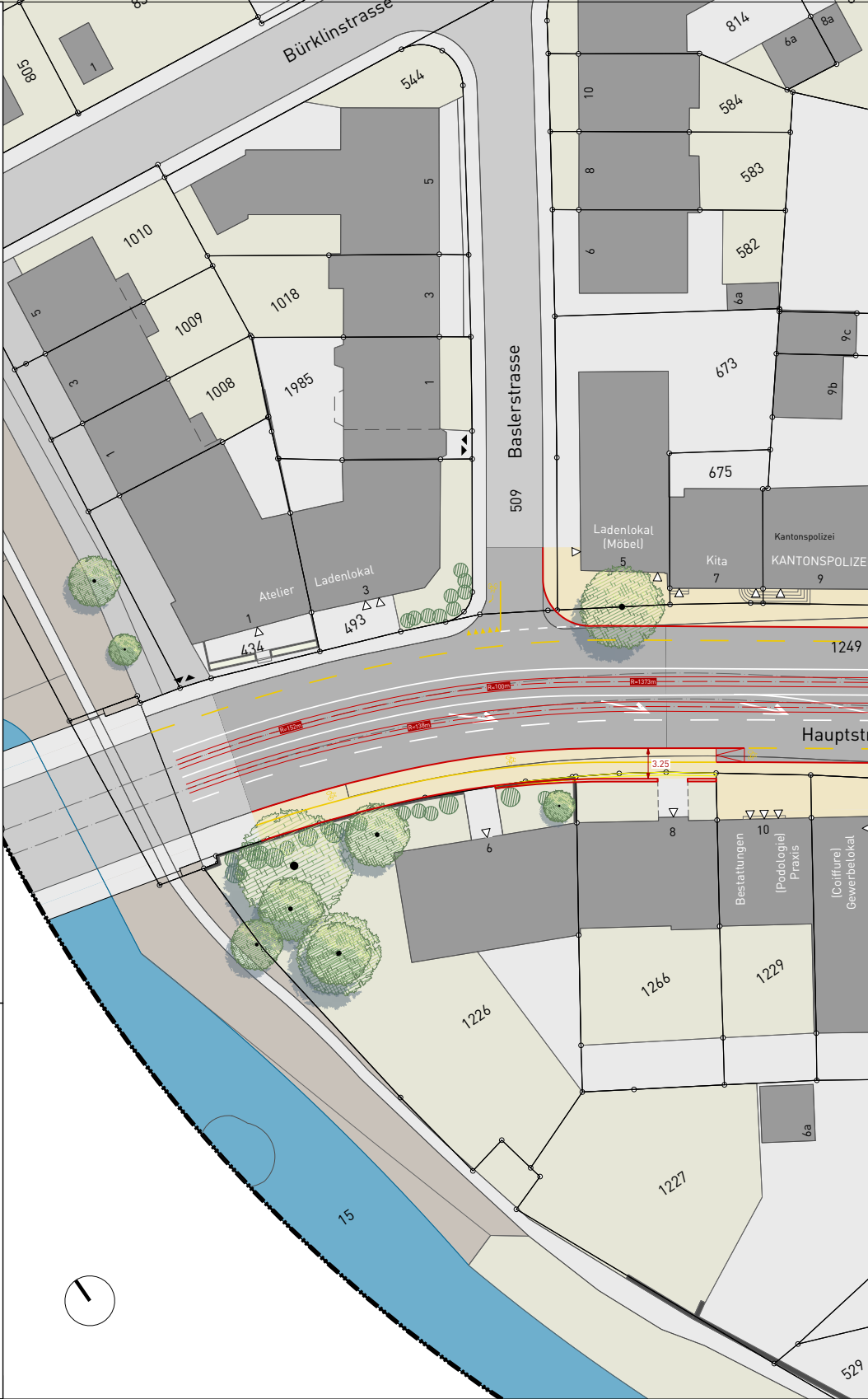
Bürklinstrasse
Baslerstrasse
Hauptstr
805
544
1010
1009
1018
1008
1985
509
814
8a
6a
584
583
582
10
8
6
5
3
1
673
9c
9b
675
Ladenlokal (Möbel)
5
Kita
7
Kantonspolizei
KANTONSPOLIZE
9
Atelier
Ladenlokal
3
1
434
493
1249
R=100m
R=1372m
R=152m
R=138m
3.25
6
8
10
Bestattungen
(Podologie) Praxis
(Coiffure) Gewerbelokal
1226
1266
1229
1227
15
529

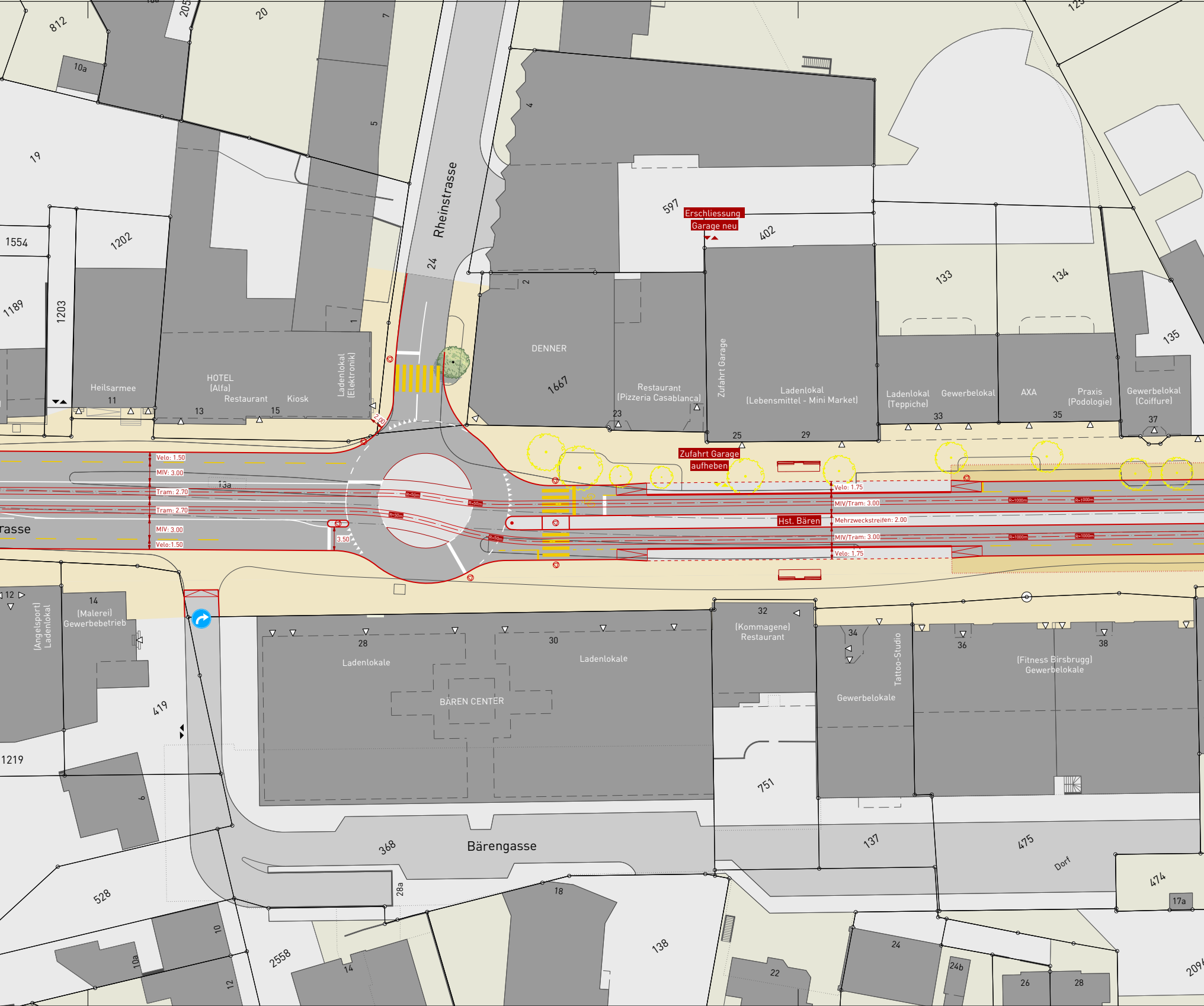
812
10a
205
20
7
5
4
123
19
1554
1202
1189
1203
Rheinstrasse
24
597
Erschliessung
Garage neu
402
133
134
135
2
1
Heilsarmee
11
HOTEL
(Alfa)
Restaurant
Kiosk
13
15
Ladenlokal
(Elektronik)
DENNER
1667
Restaurant
(Pizzeria Casablanca)
23
Zufahrt Garage
Ladenlokal
(Lebensmittel - Mini Market)
25
29
Ladenlokal
(Teppiche)
Gewerbelokal
33
AXA
Praxis
(Podologie)
35
Gewerbelokal
(Coiffure)
37
2.00
Zufahrt Garage
aufheben
Velo: 1.50
MIV: 3.00
13a
Tram: 2.70
Tram: 2.70
MIV: 3.00
Velo:1.50
rasse
3.50
R=50m
R=50m
R=50m
R=50m
Velo: 1.75
MIV/Tram: 3.00
Hst. Bären
Mehrzweckstreifen: 2.00
MIV/Tram: 3.00
Velo: 1.75
R=1000m
R=1000m
R=1000m
R=1000m
12
14
(Malerei)
Gewerbebetrieb
(Angelsport)
Ladenlokal
28
Ladenlokale
30
Ladenlokale
BÄREN CENTER
32
(Kommagene)
Restaurant
34
Tattoo-Studio
Gewerbelokale
36
38
(Fitness Birsbrugg)
Gewerbelokale
419
1219
6
751
368
Bärengasse
137
475
Dorf
474
17a
528
28a
18
10
10a
12
2558
14
138
22
24
24b
26
28
209

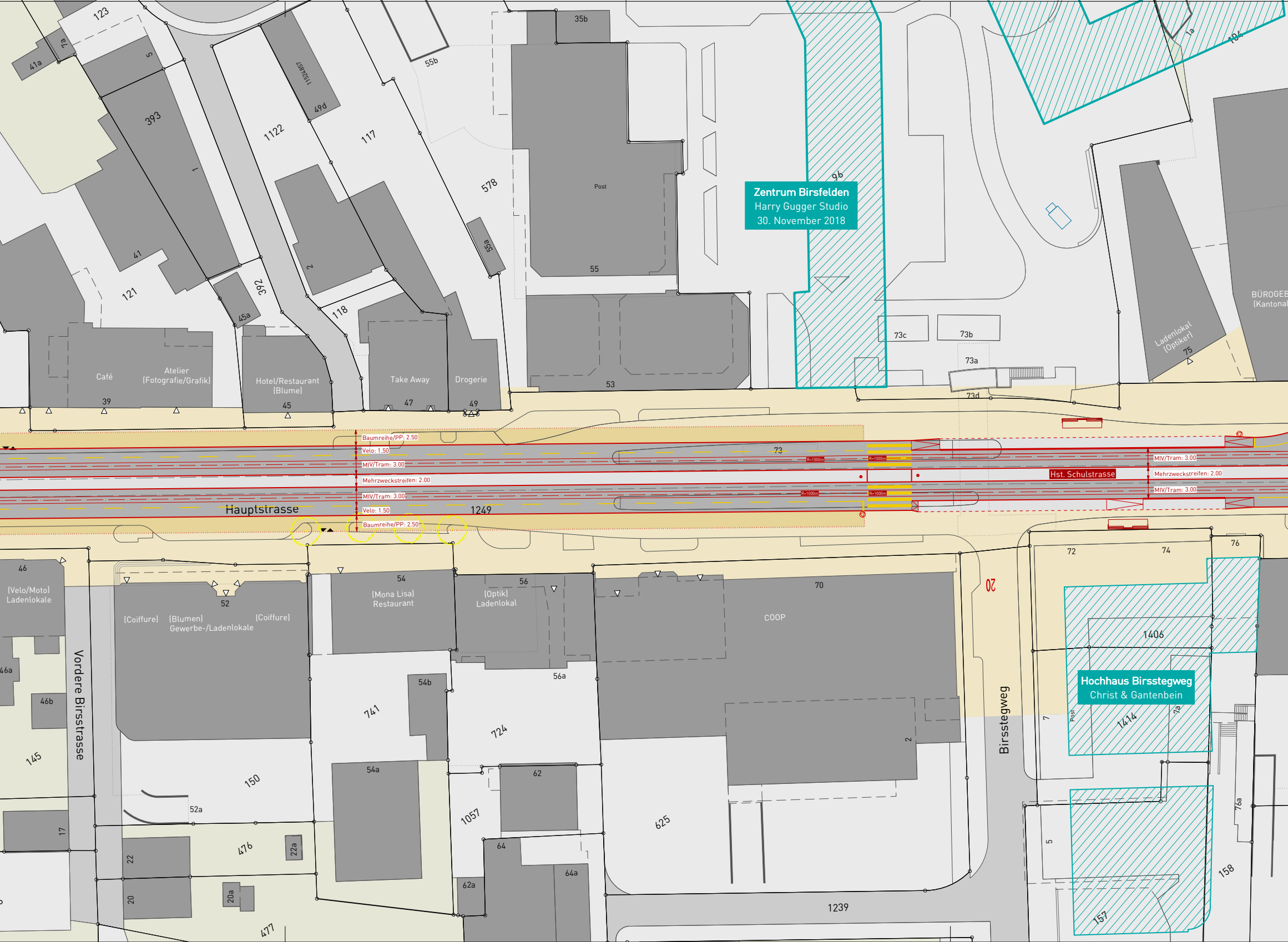
123
71a
41a
5
393
1
41
121
1122
1152487
49d
117
2
392
45a
118
578
55a
55b
35b
Post
55
53
Zentrum Birsfelden
Harry Gugger Studio
30. November 2018
96
73c
73b
73a
73d
104
1a
Ladenlokal (Optiker)
75
BÜROGEB (Kantona
Café
39
Atelier (Fotografie/Grafik)
Hotel/Restaurant (Blume)
45
Take Away
47
Drogerie
49
Baumreihe/PP: 2.50
Velo: 1.50
MIV/Tram: 3.00
Mehrzweckstreifen: 2.00
MIV/Tram: 3.00
Velo: 1.50
Baumreihe/PP: 2.50
73
R=1000m
R=1000m
R=1000m
R=1000m
Hst. Schulstrasse
MIV/Tram: 3.00
Mehrzweckstreifen: 2.00
MIV/Tram: 3.00
Hauptstrasse
1249
46
(Velo/Moto) Ladenlokale
52
(Coiffure)
(Blumen) Gewerbe-/Ladenlokale
(Coiffure)
54
(Mona Lisa) Restaurant
56
(Optik) Ladenlokal
70
COOP
72
74
76
20
1406
Hochhaus Birsstegweg
Christ & Gantenbein
1414
7a
Post
7
46a
46b
145
Vordere Birsstrasse
150
52a
741
54b
54a
724
56a
2
62
1057
625
Birsstegweg
17
476
22a
22
20
20a
477
64
64a
62a
1239
5
157
158
76a

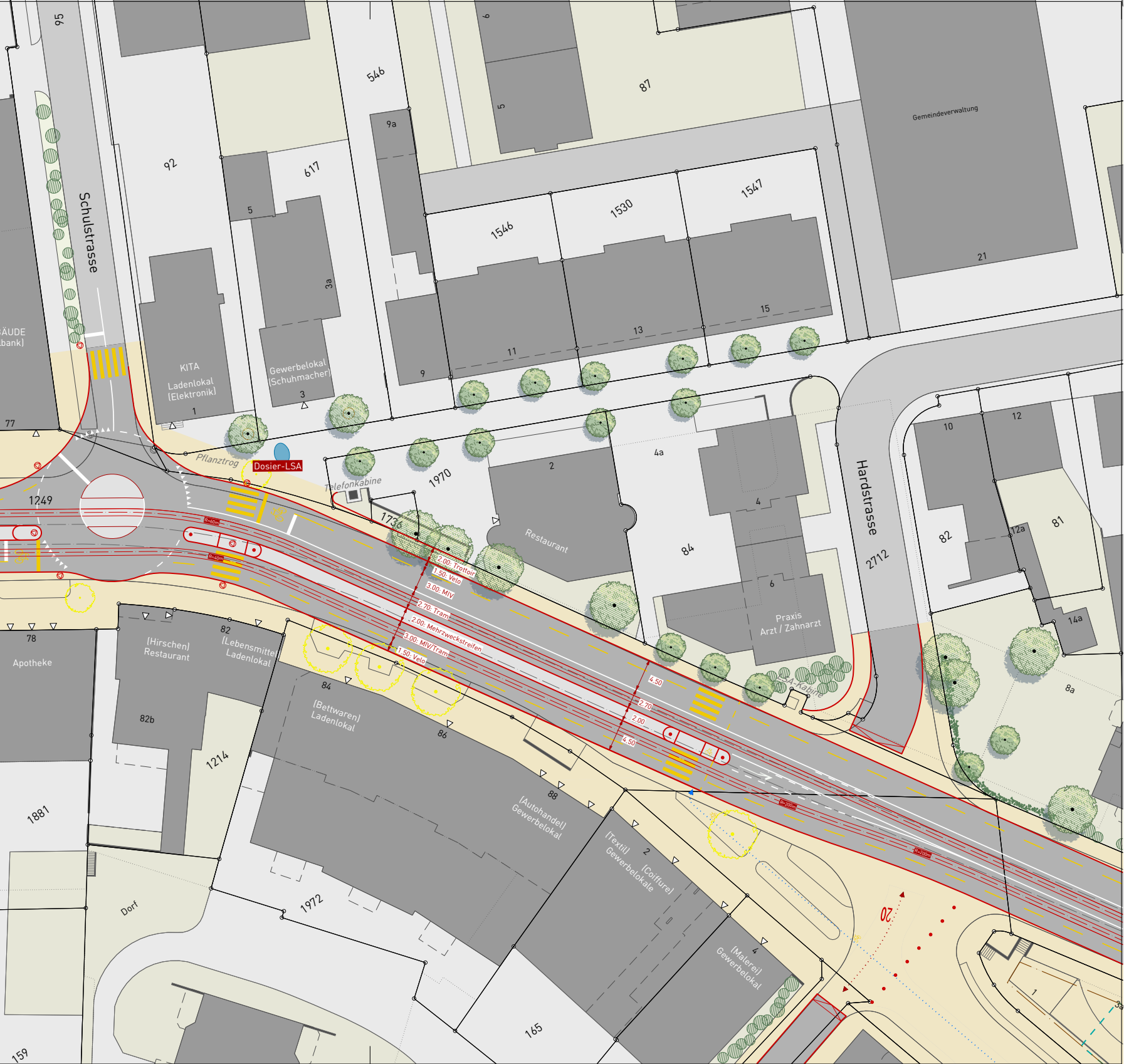
95
Schulstrasse
92
546
617
9
5
87
Gemeindeverwaltung
9a
5
3a
1546
1530
1547
21
15
13
11
9
ÄUDE
bank)
KITA
Ladenlokal
(Elektronik)
1
Gewerbelokal
(Schuhmacher)
3
77
Pflanztrog
Dosier-LSA
Telefonkabine
1970
1736
2
4a
10
12
Hardstrasse
2712
1249
R=40m
R=40m
Restaurant
4
84
6
82
12a
81
2.00: Trottoir
1.50: Velo
3.00: MIV
2.70: Tram
2.00: Mehrzweckstreifen
3.00: MIV/Tram
1.50: Velo
Praxis
Arzt / Zahnarzt
14a
LSA-Kabine
8a
78
Apotheke
(Hirschen)
Restaurant
82
(Lebensmittel)
Ladenlokal
82b
84
(Bettwaren)
Ladenlokal
86
1214
4.50
2.70
2.00
4.50
R=200m
R=200m
88
(Autohandel)
Gewerbelokal
2
(Textil)
Gewerbelokale
(Coiffure)
1881
Dorf
1972
20
4
(Malerei)
Gewerbelokal
1
165
159