201

Neue Ortsdurchfahrt
Birsfelden

BASEL LANDSCHAFT
BAU- UND UMWELTSCHUTZDIREKTION
TIEFBAUAMT

Gemeinde Birsfelden

Neue Ortsdurchfahrt Birsfelden

Hauptstrasse - Rheinfelderstrasse

Axe 3/7, BP 0/026 - BP 12/090

Bauprojekt

Übersichtsplan

ENTWURF

ÜBERSICHTSPLAN

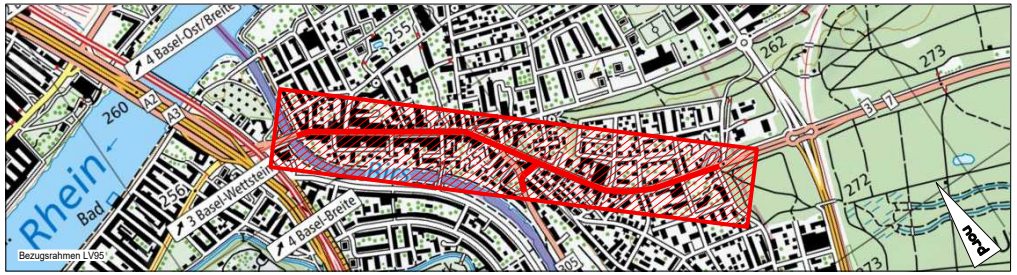
4 Basel-Ost/Breite
255
262
273
260
A2
A3
Rhein
Bad
256
3 Basel-Wettstein
4 Basel-Breite
272
nord
Bezugsrahmen LV95

CAD-SYSTEM: Cadwork Version 28.0	VERTRETER BAUHERRSCHAFT: Tiefbauamt Basel-Landschaft
PLANFORMAT: 189 x 30 · MASSSTAB: 1 : 1'000	
PLANNUMMER PROJEKTVERFASSER 1032.149 - 100	PLANNUMMER TBA -

PROJEKTVERFASSER

RAPP

Rapp AG
Hochstrasse 100
CH-4018 Basel
T +41 58 595 77 77
www.rapp.ch

INDEX	DATUM	GEZ.	KONTR.
-	31.08.2022	BTa	ZYa/AA
A			
B			
C			

Dateipfad: K:\RI\Cadwork\VA\1032.149.0_Ortsdurchfahrt_Birsfelden\Planverwaltung\02_Bauprojekt\100_Uebersichtsplan_1000.2d

Legende

🟨	Fahrbahn mit Fundation
🟨	Fahrbahn ohne Fundation
🟫	Betonkreisel mit erhöhtem Innenring (4cm)
🟦	Trottoir
🟦	Trottoir, Oberfläche behandelt
▨	Trottoir - Hindernisfreie Bewegungsfläche
🟪	Velofurt
🟧	Haltestellen
▦	Pflästerung (T-970)
▦	Pflästerung
🟫	Mehrzweckstreifen
🟩	Grünfläche
▨	Installationsflächen
—	Randabschluss
○	Baum roden
○	Baum bestehend
○	Baum neu

2.04	Bauwerksnummern
—	Abspannung Fahrleitung
—	Abspannung Beleuchtung
◗ / ⦶	Fahrleitungsverankerung / Mast neu
⊗	Kandelaber neu
●—	LSA Mast neu
◗ / ⦶	Fahrleitungsverankerung / Mast bestehend
⊗	best.Kandelaber
⦶	best.LSA Mast
☒ ☒	Abbruch best. Mast / Kandelaber
◗ / ⦶	Fahrleitungsverankerung / Mast abzubrechen
△	Fassadenverankerung Beleuchtung neu
▨ —	Drittprojekte

Aufgrund des Eigentrasses zwischen Kreisel Rheinstrasse und Birsbrücke sowie dem zweiten Gleis in der Wendeschlaufe, sind umfangreiche Neuplanungen der Fahrleitung notwendig. Diese lagen bis zur Abgabe noch nicht vor.
Die dargestellte Fahrleitung entspricht dem Projektstand von Ende Januar 2022.

Planänderungen

INDEX	DATUM	AENDERUNGEN	VISUM
a			
b			
c			
d			
e			

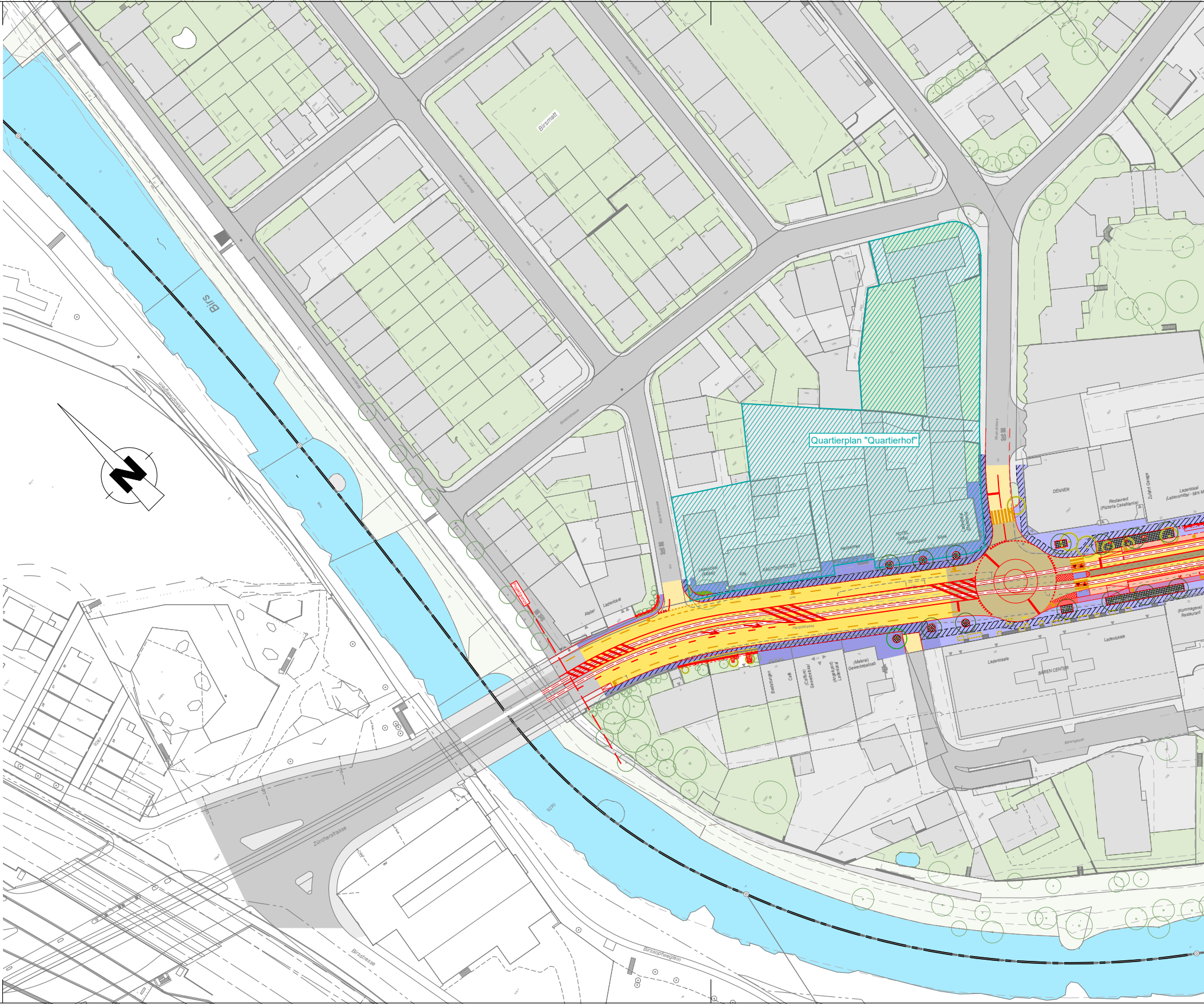
Birs
Birsmatt
Schillerstrasse
Birskopfweglein
Quartierplan "Quartierhof"
Projektgrenze
30
Atelier
Ladenlokal
Ladenlokal (Möbel)
Kita
KANTONSPOLIZEI
HOTEL (Alfa)
Restaurant
Kiosk
Hauptstrasse
Rheinstrasse
DENNER
Restaurant (Pizzeria Casablanca)
Zufahrt Garage
Ladenlokal (Lebensmittel - Mini M
Bestattungen
Café
(Coiffure) Gewerbelokal
(Angelsport) Ladenlokal
(Malerei) Gewerbebetrieb
Ladenlokale
BÄREN CENTER
(Kommagene) Restaurant
Bärengasse
Zürcherstrasse
Birsstrasse
Birskopfweglein

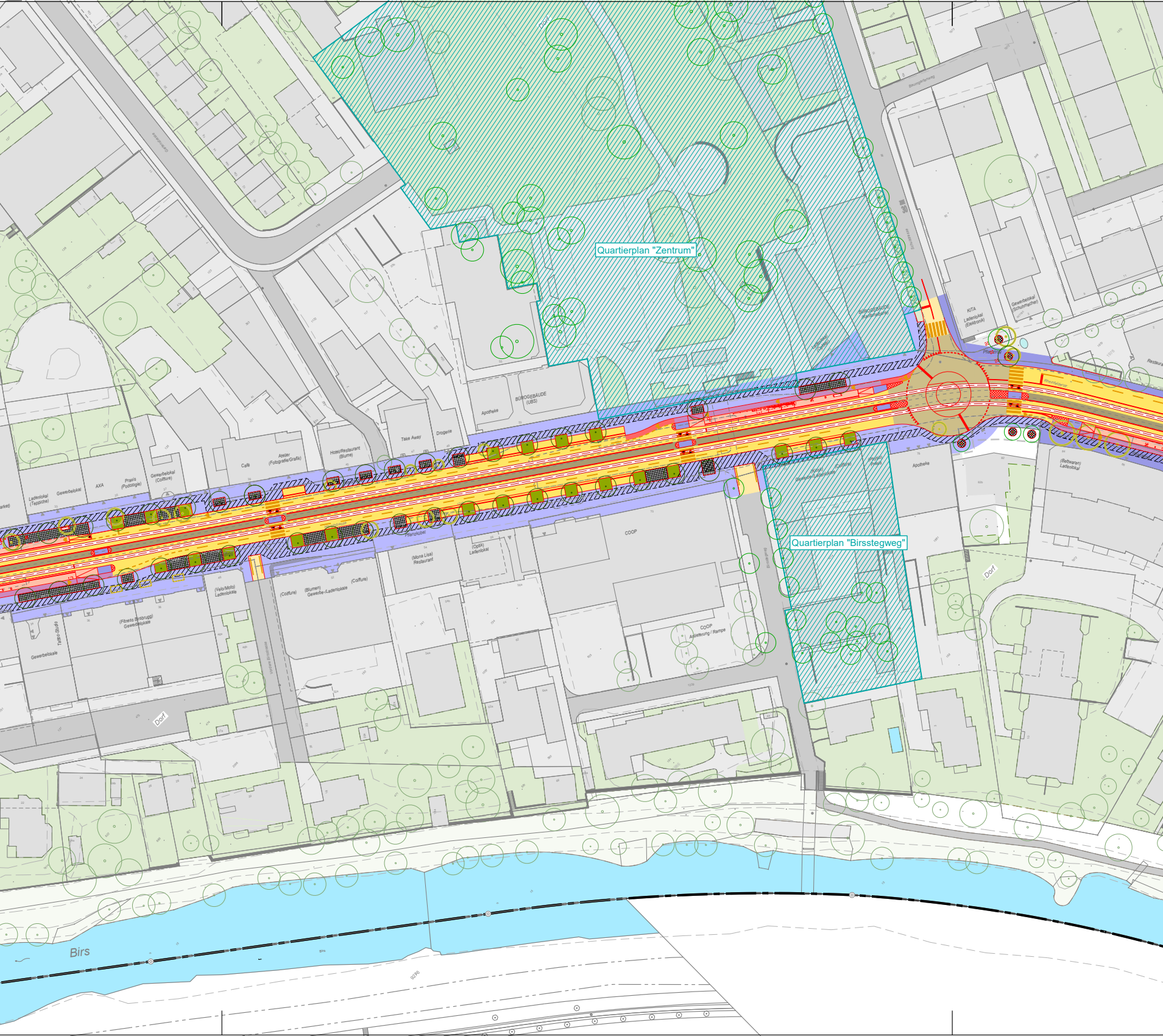
Quartierplan "Zentrum"
Quartierplan "Birsstegweg"
BÜROGEBÄUDE (UBS)
Apotheke
Take Away
Drogerie
Hotel/Restaurant (Blume)
Atelier (Fotografie/Grafik)
Café
Gewerbelokal (Coiffure)
Praxis (Podologie)
AXA
Gewerbelokal
Ladenlokal (Teppiche)
Gewerbelokale
Tattoo-Studio
(Fitness Birsbrugg) Gewerbelokale
(Velo/Moto) Ladenlokale
Vordere Birsstrasse
(Coiffure)
(Blumen) Gewerbe-/Ladenlokale
(Coiffure)
(Mona Lisa) Restaurant
(Optik) Ladenlokal
Pflanzkübel
Hauptstrasse
COOP
COOP Anlieferung / Rampe
Birsstegweg
(Kiosk) Gewerbe-/Ladenlokale
(Coiffure)
(Physio) Praxis
Apotheke
BÜROGEBÄUDE (Kantonalbank)
Ladenlokal (Optiker)
KITA Ladenlokal (Elektronik)
Gewerbelokal (Schuhmacher)
Pflanztrog
Rheinfelderstr.
(Bettwaren) Ladenlokal
Restaurant
Dorf
Dorf
Dorf
Birs

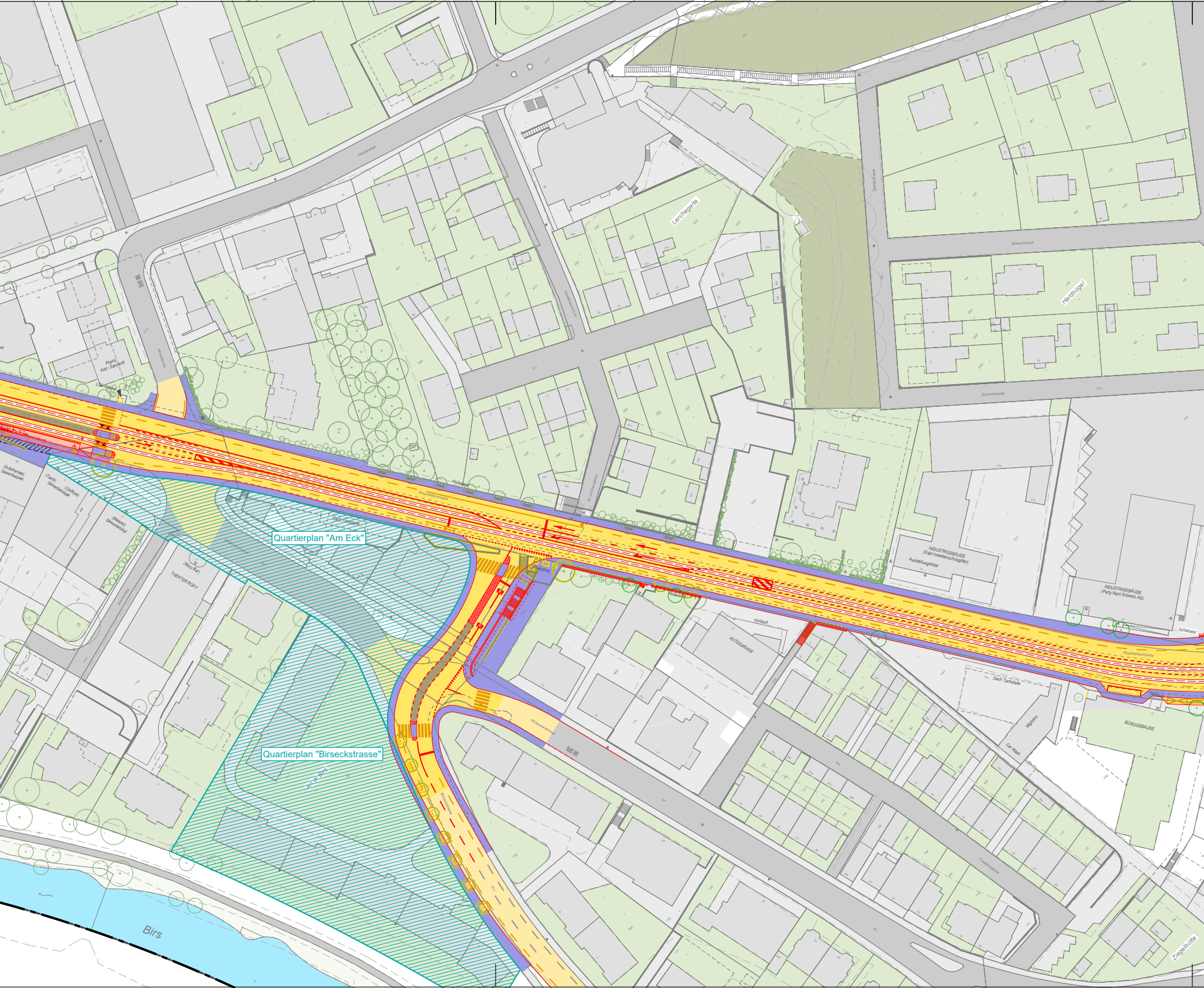
Lerchegarte
Hardhügel
Birkenstrasse
Eichenstrasse
Lindenweg
Praxis
Arzt / Zahnarzt
LSA-Kabine
(Autohandel)
Gewerbelokal
(Textil)
Gewerbelokal
(Coiffure)
(Malerei)
Gewerbelokal
(Roxy Bar)
THEATER ROXY
Quartierplan "Am Eck"
Quartierplan "Birseckstrasse"
Holzwand
Rheinfelderstrasse
Im Lerchengarten
Pflanztrog
Vordach
AUTOGARAGE
INDUSTRIGEBÄUDE
(G&H Insektenschutzgitter)
Ausstellungslokal
INDUSTRIGEBÄUDE
(Party Rent Schweiz AG)
Schiebetor
Dach Tankstelle
Migrolino
Car Wash
BÜROGEBÄUDE
Muttenzerstrasse
Birseckstrasse
An der Birs
Birs
Ziegelhütte

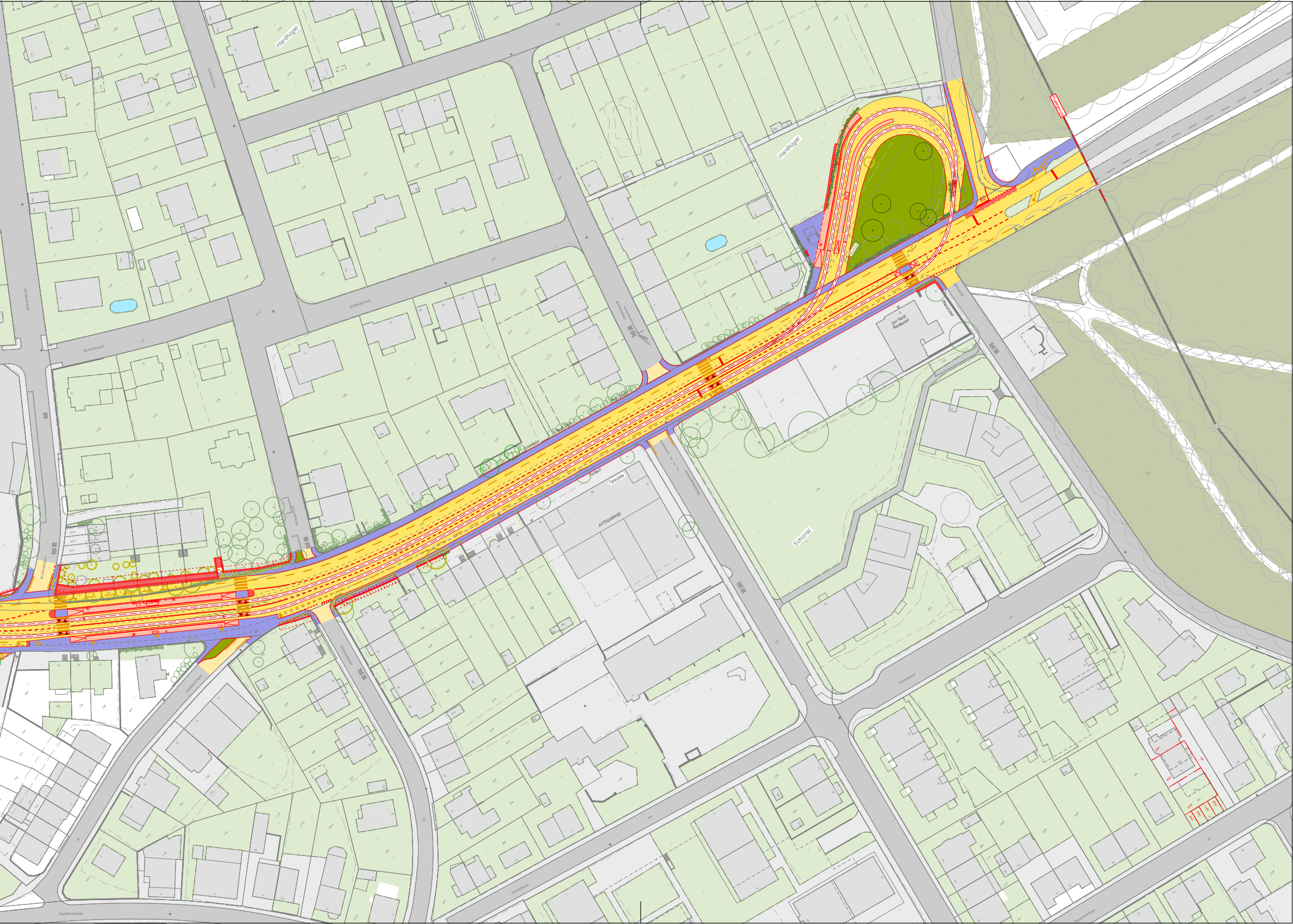
Hardhügel
Hardhügel
Eichenstrasse
Eichenstrasse
Schiebetor
Schiebetor
(zur Hard)
Restaurant
Pflanzkübel
Vordach
Tankstelle
AUTOGARAGE
Schürrai
30